

Dott. Geol. PAOLO BIANCO
Piazza Statuto 7
15033 Casale Monferrato (AL)
Tel. 0142/456691
Cell. 335-6700428

Dott. Geol. MASSIMO NASTA
Via G. Matteotti 29
15033 Casale Monferrato (AL)
Tel. 0142/55300
Cell. 338-1792571

COMUNE DI TERRUGGIA PROVINCIA DI ALESSANDRIA









**Verifiche di compatibilità idraulica ed
idrogeologica
sulla base di indagini conformi
alla circ. P.R.G. n° 7/Lap/96
per la realizzazione del
Piano Regolatore Generale Comunale**
Incantico assegnato con delibera di G.C. n°36 del 27/05/2002

**Allegato cartografico 2
CARTA DELL'ACCLIVITA'
Scala 1:10.000**

Dott. Geol. PAOLO BIANCO Dott. Geol. MASSIMO NASTA

Modificata in ottemperanza alla relazione d'esame del 01/02/2005 pratica n.A40332

LEGENDA

-  Pendenza minore del 5 %
-  Pendenza compresa fra il 5 % ed il 10 %
-  Pendenza compresa fra il 10 % ed il 20 %
-  Pendenza compresa fra il 20 % ed il 35 %
-  Pendenza superiore al 35 %
-  Zone urbanizzate caratterizzate dalla presenza di terrazzamenti di origine antropica
-  Confine Comunale
-  Confine tra Comuni limitrofi

